



Aku Wandeling 5 km

🕒 01:26 ↔ 5,67 km ⌀ 4,0 km/h ↗ 10 m ↘ 10 m



1. Op toegangsweg ga richting zuiden

Volgen voor 13 m – totaal 13 m



2. Links en volg Pad.

Volgen voor 75 m – totaal 88 m



3. Rechtdoor op Randhoornweg.

Volgen voor 116 m – totaal 204 m



4. Rechtdoor op Pad.

Volgen voor 28 m – totaal 232 m



5. Sla rechts af bij de splitsing op Vogellaan.

Volgen voor 48 m – totaal 280 m



6. Ga links bij de splitsing op Amfibieënpad.

Volgen voor 199 m – totaal 479 m



7. Rechtdoor op Wandelpad (SAC T1).

Volgen voor 599 m – totaal 1,08 km



8. Rechts en volg Voetpad.

Volgen voor 20 m – totaal 1,10 km



9. Links en volg Voetpad.

Volgen voor 36 m – totaal 1,14 km



10. Links en volg Voetpad.

Volgen voor 18 m – totaal 1,15 km



11. Rechts op Faunalaan.

Volgen voor 41 m – totaal 1,20 km



12. Buig rechtsaf en volg Faunalaan.

Volgen voor 85 m – totaal 1,28 km



13. Rechts op Koningin Máximalaan.

Volgen voor 46 m – totaal 1,33 km

 14. Ga links bij de splitsing en volg Koningin Máximalaan.

Volgen voor 34 m – totaal 1,36 km



15. Rechts op Voetpad.

Volgen voor 77 m – totaal 1,44 km



16. Links en volg Wandelpad (SAC T1).

Volgen voor 758 m – totaal 2,20 km



17. Links en volg Voetpad.

Volgen voor 21 m – totaal 2,22 km



18. Rechts en volg Pad.

Volgen voor 15 m – totaal 2,23 km



19. Links en volg Pad.

Volgen voor 207 m – totaal 2,44 km



20. Links op Zijdelveld.

Volgen voor 55 m – totaal 2,50 km



21. Rechts op Voetpad.

Volgen voor 134 m – totaal 2,63 km



22. Links op Pad.

Volgen voor 33 m – totaal 2,66 km



23. Rechts op Zijdelweg.

Volgen voor 38 m – totaal 2,70 km



24. Ga links bij de splitsing en volg Zijdelweg.

Volgen voor 308 m – totaal 3,01 km



25. Rechtdoor op Geertruidahoeve.

Volgen voor 148 m – totaal 3,16 km



26. Rechtdoor op Groene Boord.

Volgen voor 62 m – totaal 3,22 km



27. Rechtdoor op Geertruidahoeve.

Volgen voor 132 m – totaal 3,35 km



28. Rechts en volg Pad.

Volgen voor 31 m – totaal 3,38 km



29. Links en volg Pad.

Volgen voor 40 m – totaal 3,42 km





















30. Rechtdoor op Groene Boord.

Volgen voor 75 m – totaal 3,50 km



31. Sla rechts af bij de splitsing en volg Groene Boord.

Volgen voor 110 m – totaal 3,61 km

-
-  32. Links op Ruwe Bies.
Volgen voor 23 m – totaal 3,63 km
-
-  33. Rechts op Wandelpad (SAC T1).
Volgen voor 23 m – totaal 3,66 km
-
-  34. Links op Groene Boord.
Volgen voor 147 m – totaal 3,80 km
-
-  35. Rechts op Pad.
Volgen voor 21 m – totaal 3,82 km
-
-  36. Links en volg Pad.
Volgen voor 35 m – totaal 3,86 km
-
-  37. Rechtdoor op Groene Boord.
Volgen voor 263 m – totaal 4,12 km
-
-  38. Rechtdoor op Aan de Kant.
Volgen voor 238 m – totaal 4,36 km
-
-  39. Rechts op Op de Klucht.
Volgen voor 113 m – totaal 4,48 km
-
-  40. Links op Bertram.
Volgen voor 15 m – totaal 4,49 km
-
-  41. Rechts op Op de Klucht.
Volgen voor 195 m – totaal 4,68 km
-
-  42. Bij de kruising Rechtdoor op Randweg
Volgen voor 41 m – totaal 4,73 km
-
-  43. Bij de kruising Links op Voetpad
Volgen voor 343 m – totaal 5,07 km
-
-  44. Sla rechts af bij de splitsing en volg Pad.
Volgen voor 96 m – totaal 5,17 km
-
-  45. Links en volg Pad.
Volgen voor 31 m – totaal 5,20 km
-
-  46. Rechts en volg Pad.
Volgen voor 116 m – totaal 5,31 km
-
-  47. Ga links bij de splitsing en volg Pad.
Volgen voor 67 m – totaal 5,38 km
-
-  48. Rechts en volg Pad.
Volgen voor 19 m – totaal 5,40 km
-
-  49. Links en volg Pad.
Volgen voor 44 m – totaal 5,44 km



50. Buig rechtsaf en volg Pad.

Volgen voor 22 m – totaal 5,47 km



51. Rechtdoor op Randhoornweg.

Volgen voor 115 m – totaal 5,58 km



52. Rechtdoor op Pad.

Volgen voor 82 m – totaal 5,66 km



53. Rechts en volg Straat.

Volgen voor 13 m – totaal 5,68 km